

Stargard

pod
szczęśliwą
gwiazdą



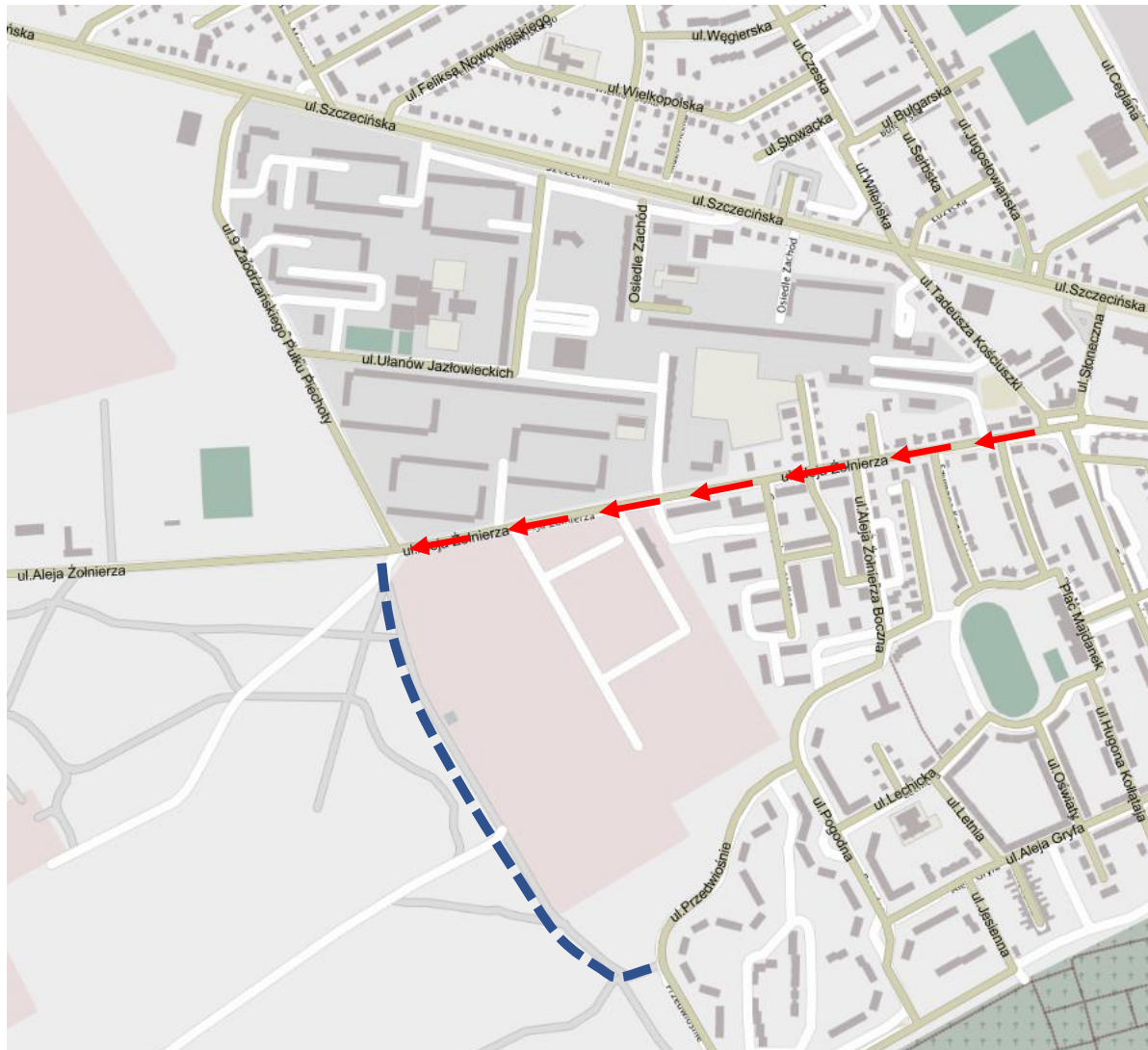
Inwestycje drogowe
w Stargardzie realizowane
w 2018 r.

Lokalizacja inwestycji drogowych planowanych do realizacji przez zarządców dróg na terenie miasta Stargard w 2018 r.



1. Przebudowa ul. Aleja Żołnierza
2. Budowa Zintegrowanego Centrum Przesiadkowego
3. Budowa ronda ul. Ceglana/ul. Węgierska
4. Budowa ronda ul. Gdańska/ul. Gdynńska/ul. Szosa Maszewska/ ul. Morska/ul. Wiśniowa
5. Budowa ronda ul. Bydgoska/ul. Skłodowskiej-Curie/ul. Obwodnica Staromiejska/ul. Kazimierza Wielkiego
6. Budowa drogi wraz z rondem w Lipniku

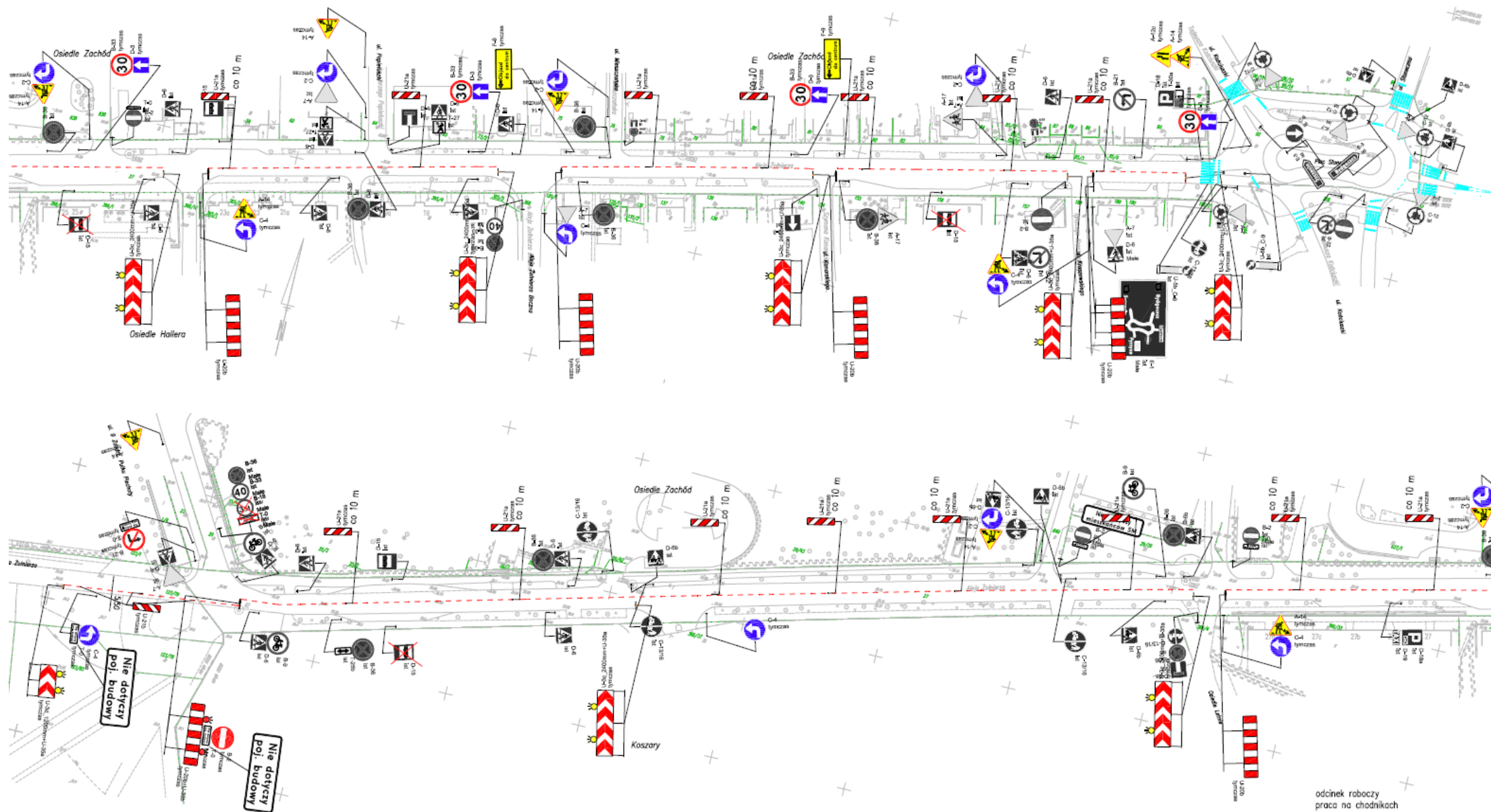
1. Rozbudowa drogi gminnej ulicy Aleja Żołnierza w Stargardzie



Główne założenia czasowej org ruchu:

1. Wprowadzenie ruchu jednokierunkowego na całej długości przebudowywanej ulicy z kierunkiem przejazdu od Placu Słonecznego do ul. 9 Zadrzański Pułk Piechoty.
2. Podczas robót będzie zapewniony dojazd do wszystkich posesji.
2. Na czas układania nowej nawierzchni jezdni z mieszanki mineralno – bitumicznej zamknięty zostanie całkowicie ruch dla pojazdów na ul. Aleja Żołnierza (2-3 dni robocze).
3. Alternatywny objazd możliwy jest przez gruntową drogą zlokalizowaną wzdłuż ogrodzenia jednostki wojskowej.

1. Rozbudowa drogi gminnej ulicy Aleja Żołnierza w Stargardzie

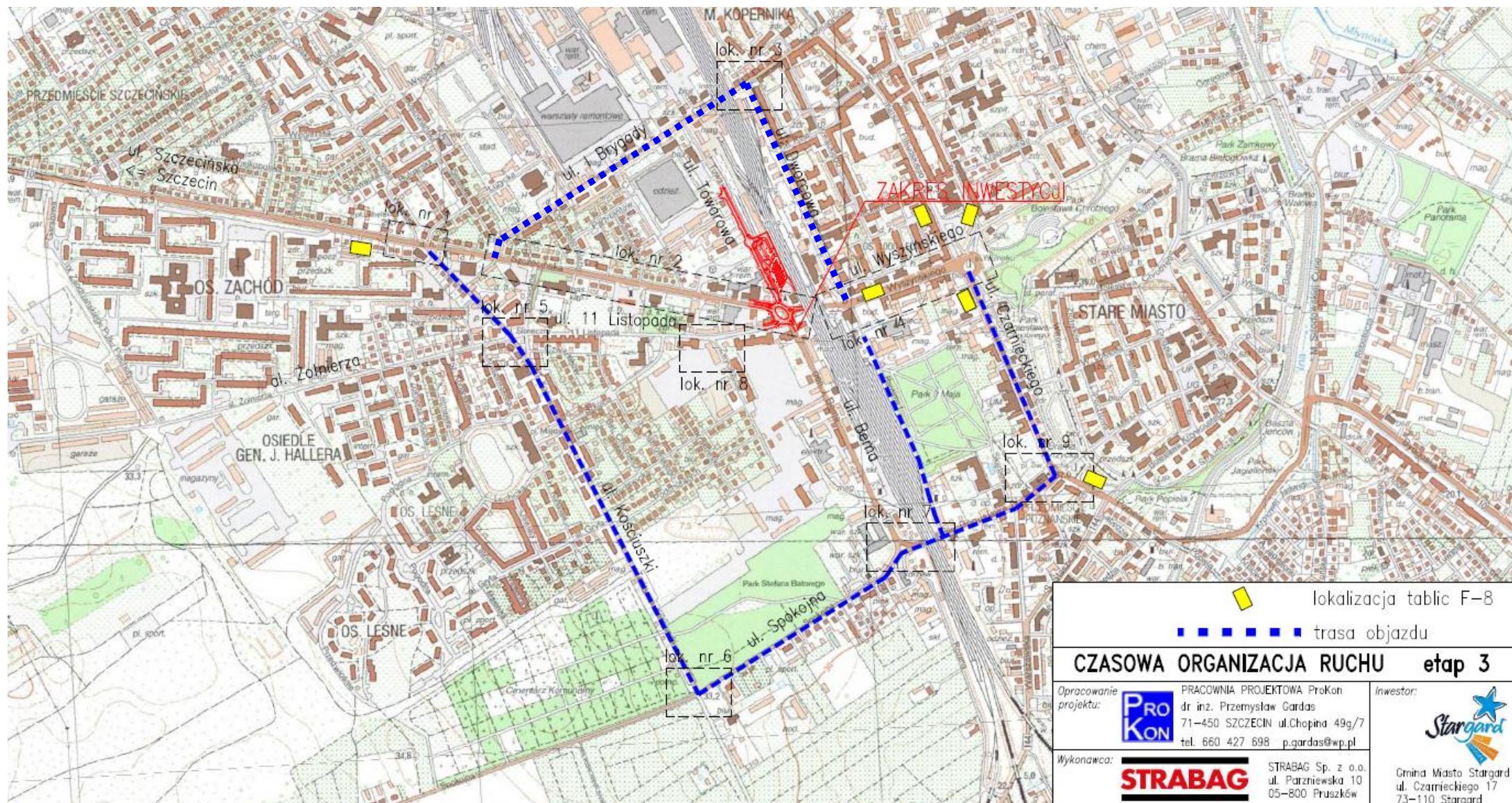


2. Budowa Zintegrowanego Centrum Przesiadkowego w Stargardzie

Główne założenia czasowej org ruchu:

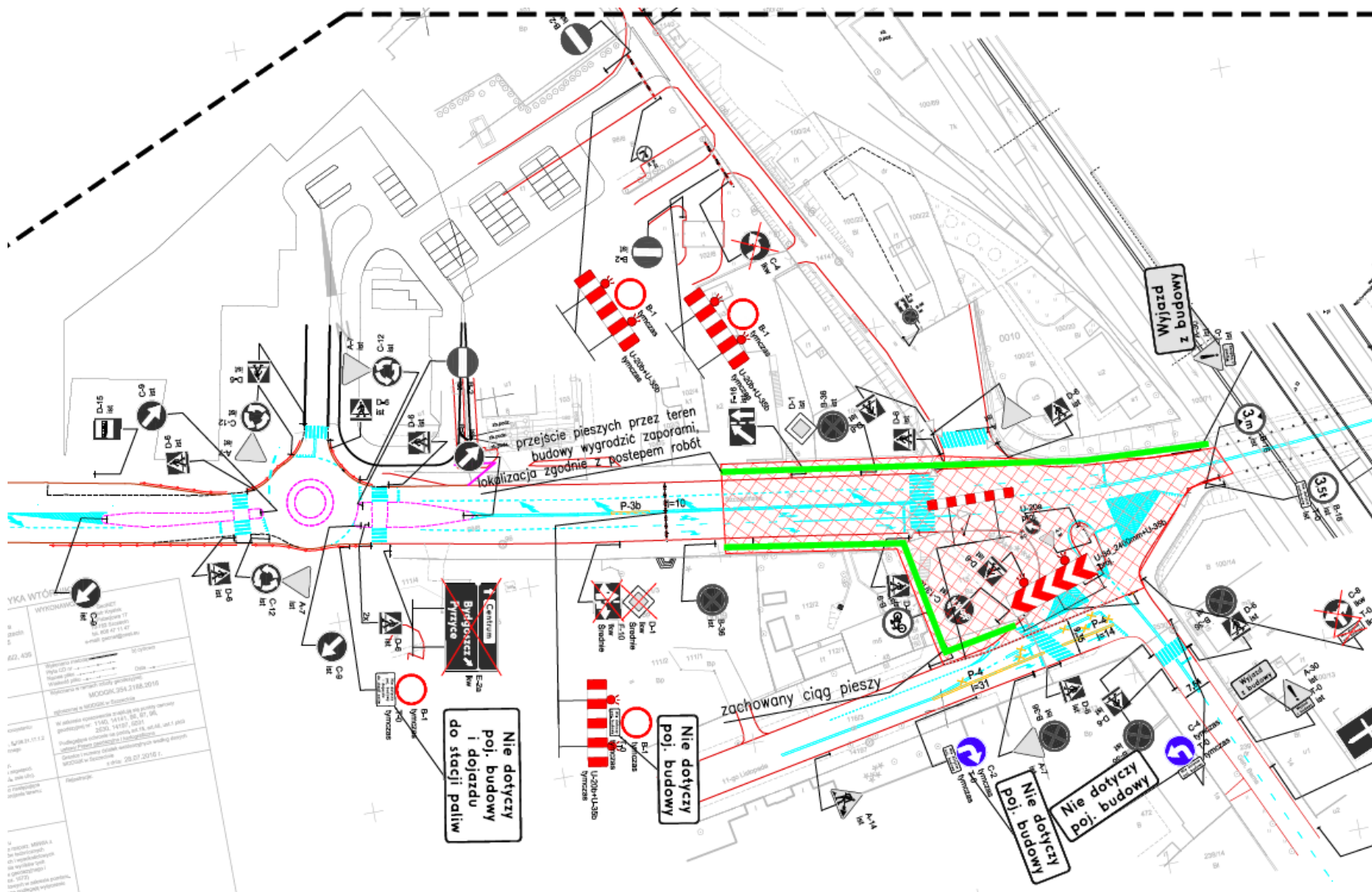
- Od 7 maja, przez około cztery miesiące, potrwać prace w związku z budową ronda u zbiegu ulic: Szczecińskiej, Towarowej, Bema, 11. Listopada. W pierwszym etapie, na trzy miesiące, całkowicie zamknięty zostanie dla ruchu pojazdów kierunek Szczecińska – Wyszyńskiego oraz Towarowa. W tym czasie czynny będzie przejazd ulicami 11 Listopada i Bema.
- W kolejnym etapie przejazd pod wiaduktem kolejowym w kierunku ulicy Szczecińskiej i Wyszyńskiego zostanie otwarty, a zamknięty zostanie przejazd w kierunku ul. Bema i ul. 11 Listopada. Prace w tym miejscu przewiduje się, że potrwać około miesiąca.
- Przez cały okres prac związanych z budową tego ronda, będą nadal prowadzone roboty związane z budową Zintegrowanego Centrum Przesiadkowego.

2. Budowa Zintegrowanego Centrum Przesiadkowego



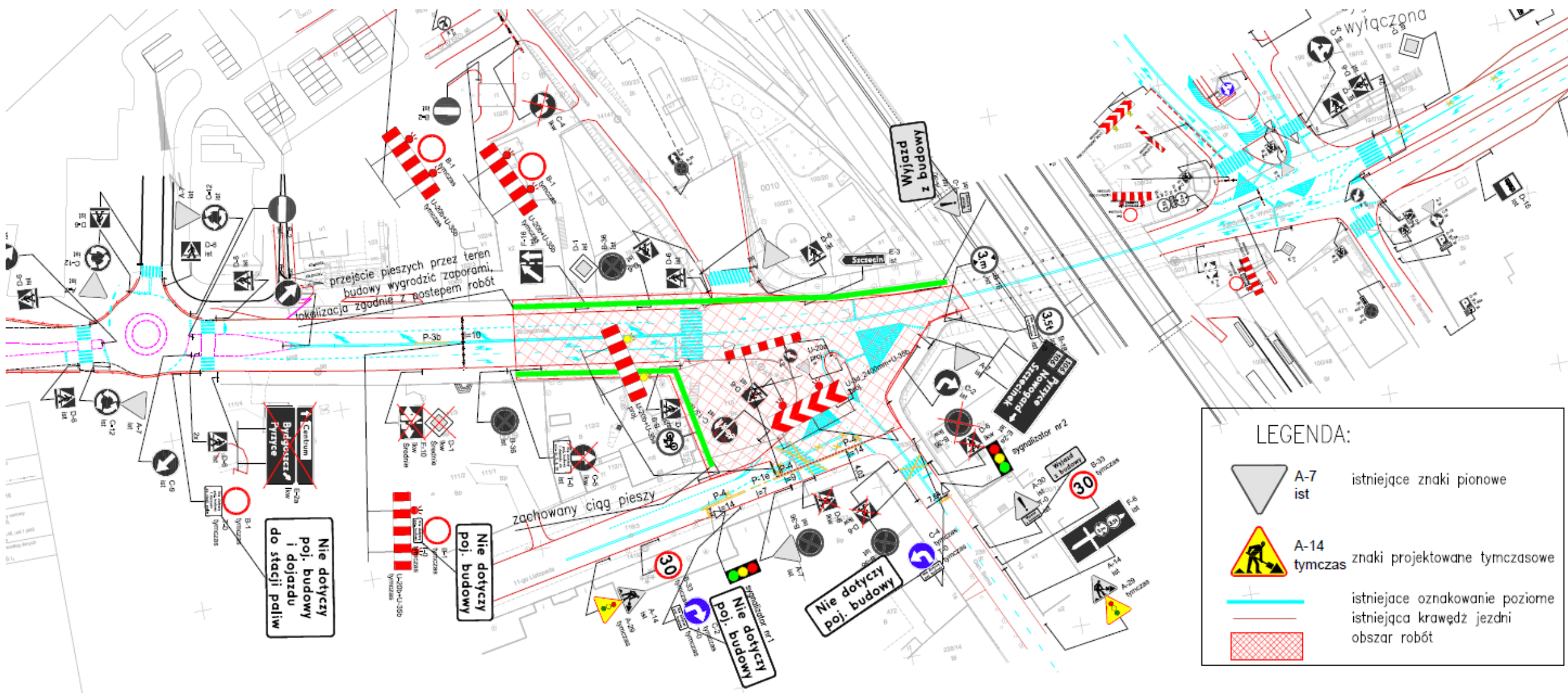
2. Budowa Zintegrowanego Centrum Przesiadkowego

Budowa ronda na skrzyżowaniu ulic Szczecińska, Bema, Towarowa, 11 Listopada – ETAP 1



2. Budowa Zintegrowanego Centrum Przesiadkowego

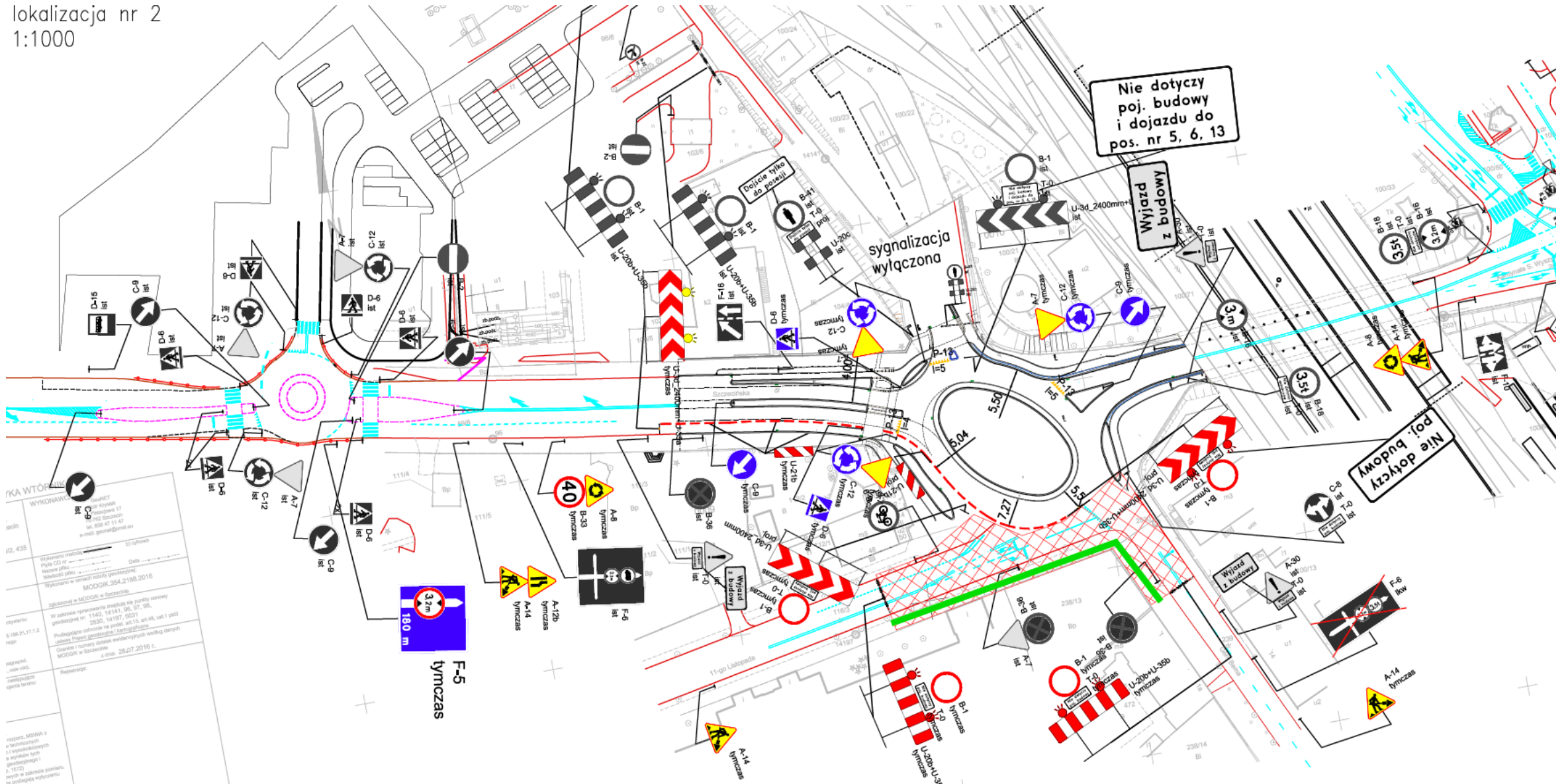
Budowa ronda na skrzyżowaniu ulic Szczecińska, Bema, Towarowa, 11 Listopada – ETAP 2



2. Budowa Zintegrowanego Centrum Przesiadkowego

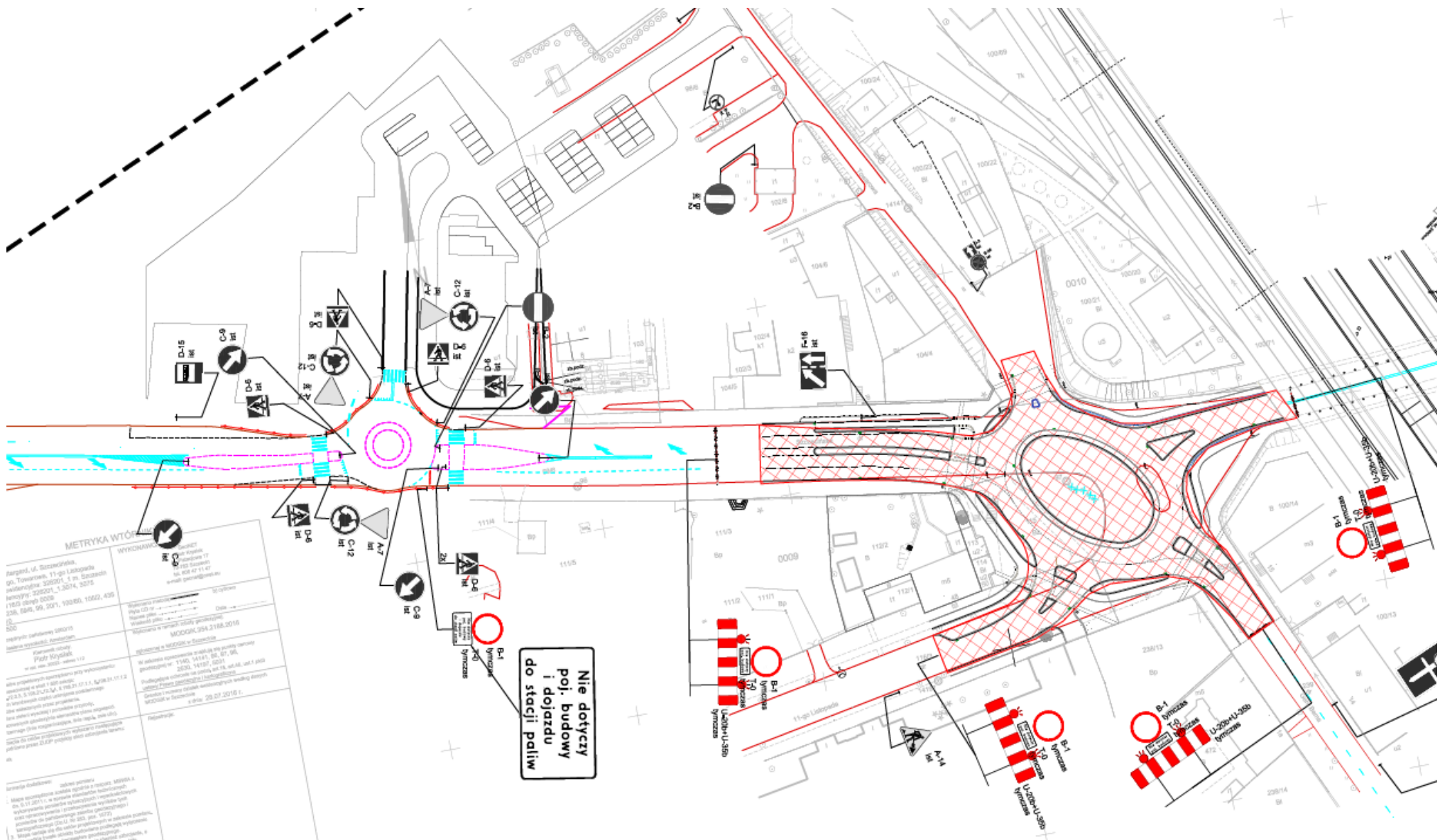
Budowa ronda na skrzyżowaniu ulic Szczecińska, Bema, Towarowa, 11 Listopada – ETAP 3

lokalizacja nr 2
1:1000

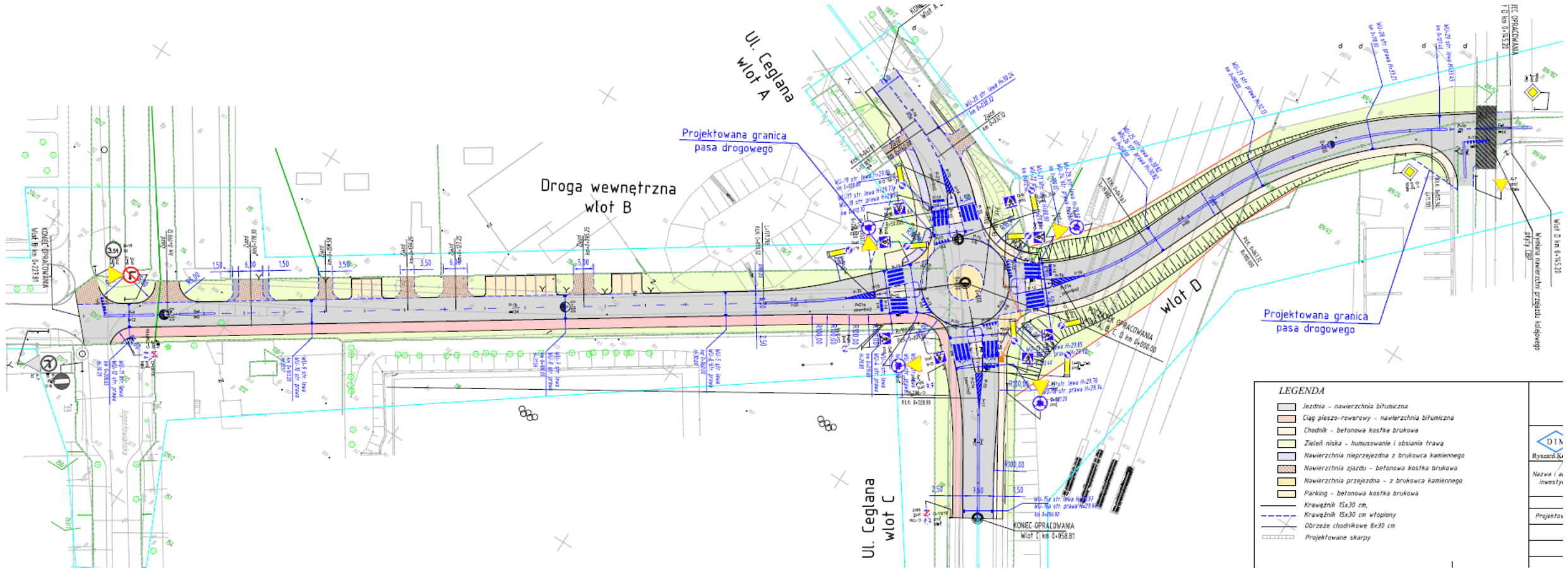


2. Budowa Zintegrowanego Centrum Przesiadkowego

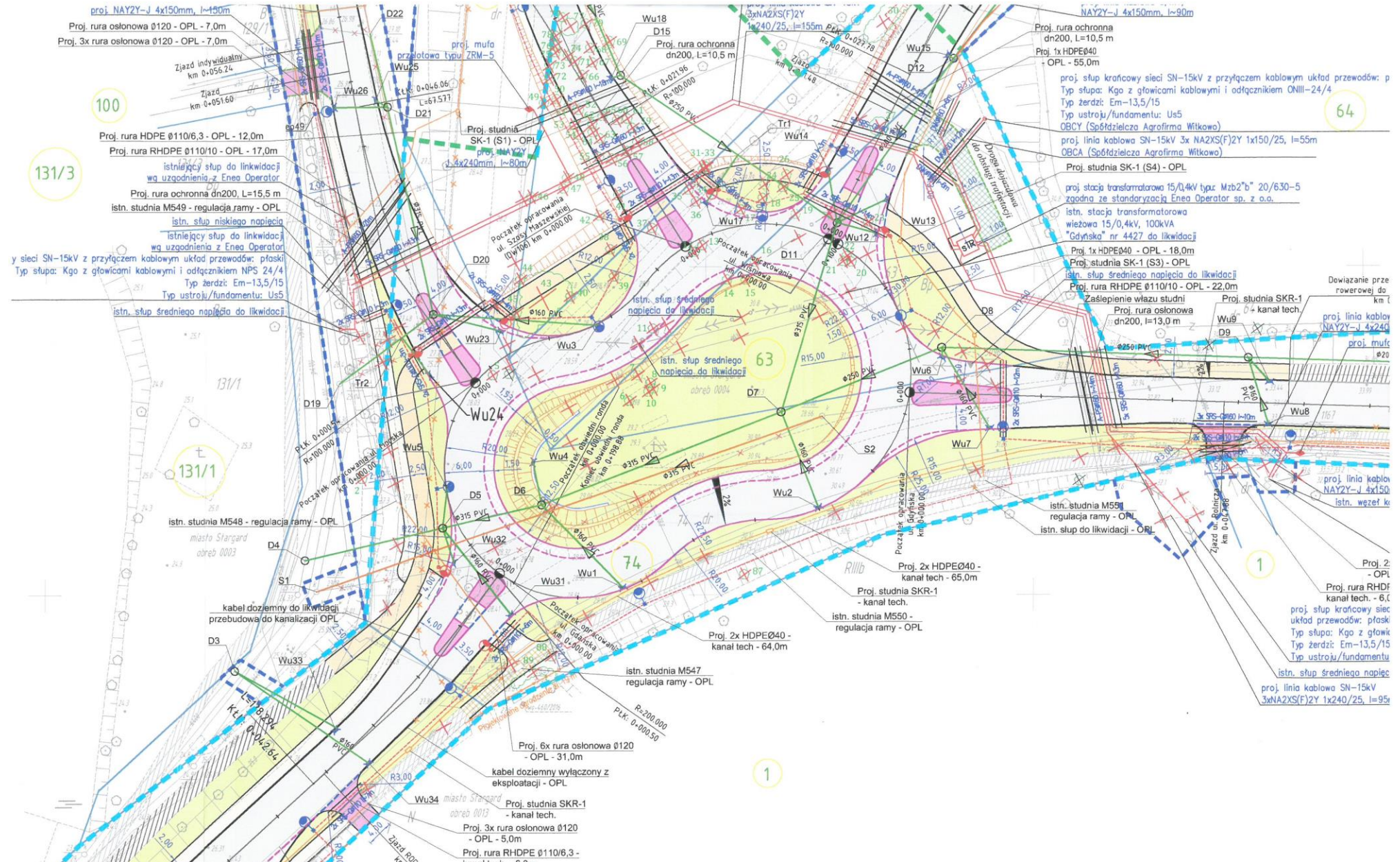
Budowa ronda na skrzyżowaniu ulic Szczecińska, Bema, Towarowa, 11 Listopada – wykonanie nawierzchni bitumicznej



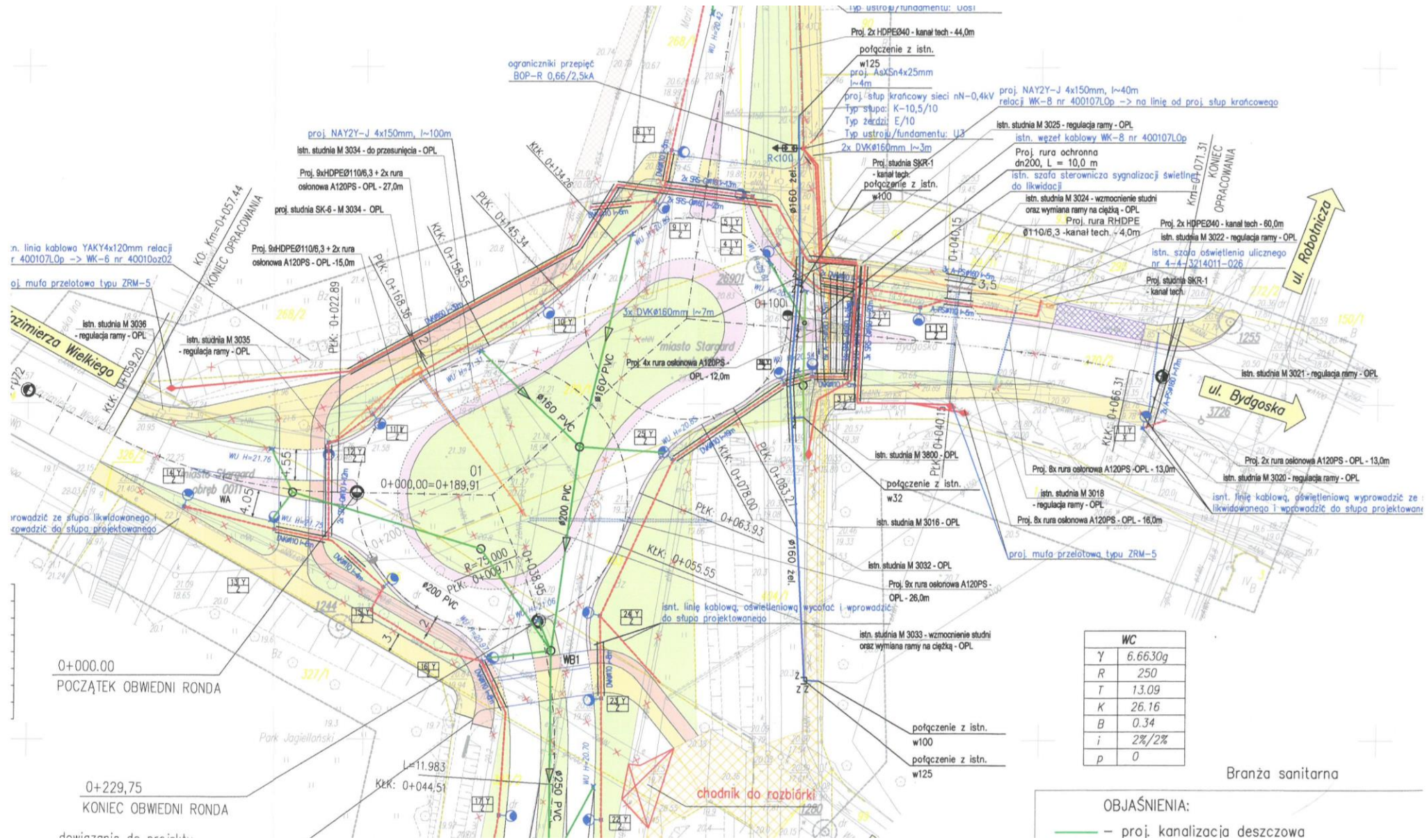
3. Budowa ronda na skrzyżowaniu ulic Ceglana i Węgierska



4. Budowa ronda na skrzyżowaniu ulic Gdańska, Gdyńska, Szosa Maszewska, Morska, Wiśniowa



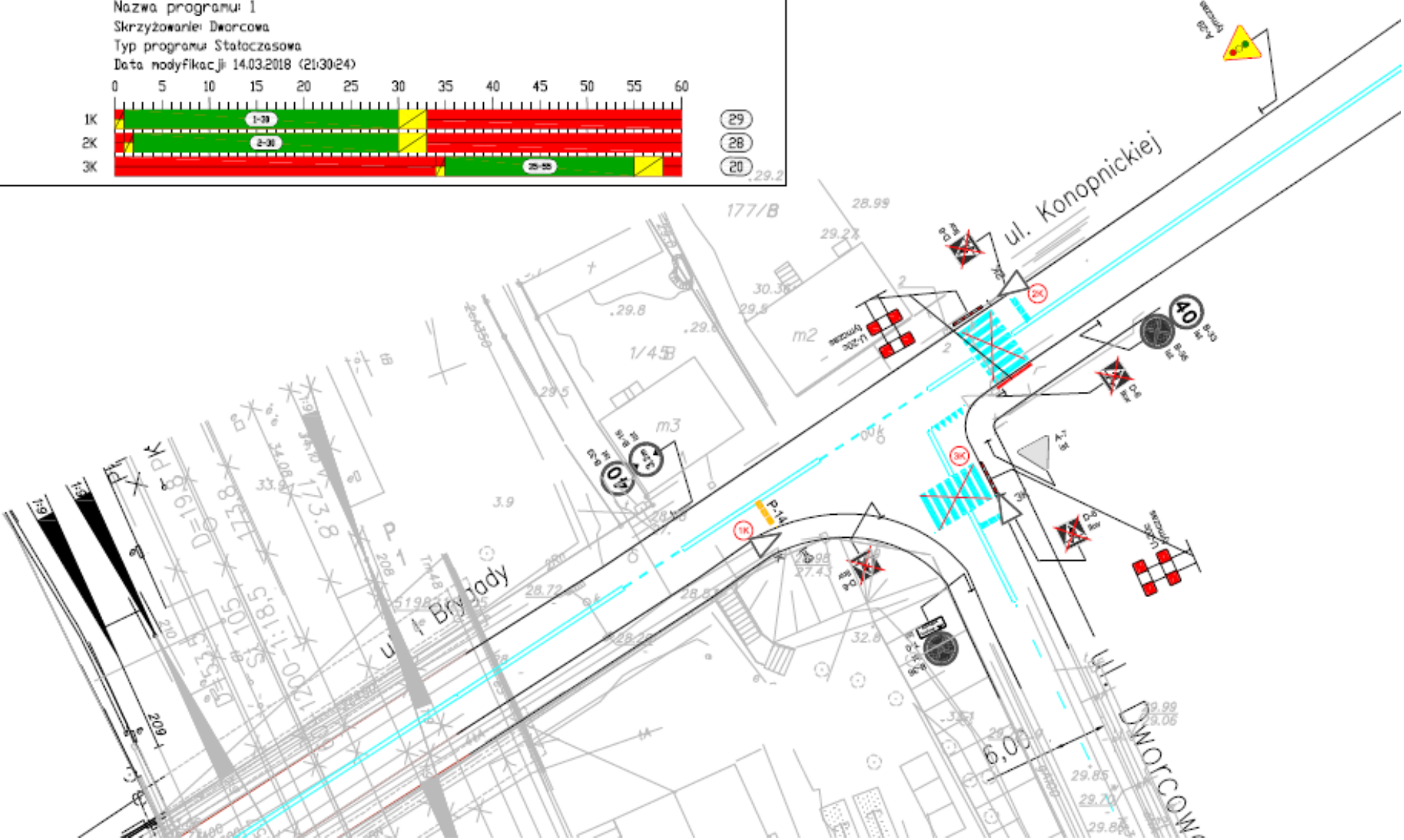
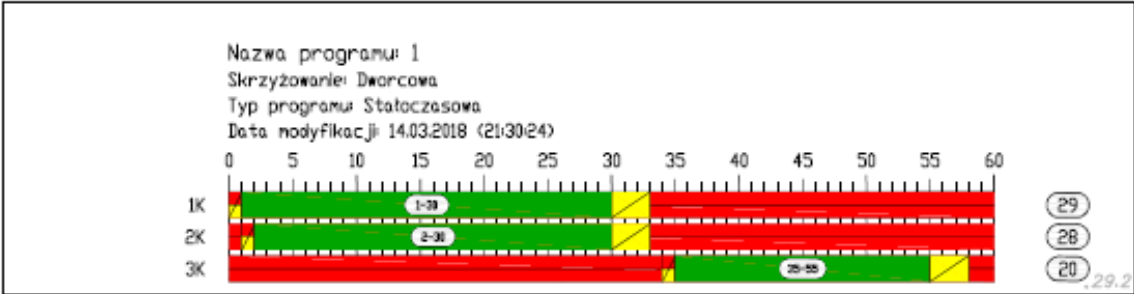
5. Budowa ronda na skrzyżowaniu ulic Bydgoska, Skłodowskiej-Curie, Obwodnica Staromiejska, Kazimierza Wielkiego



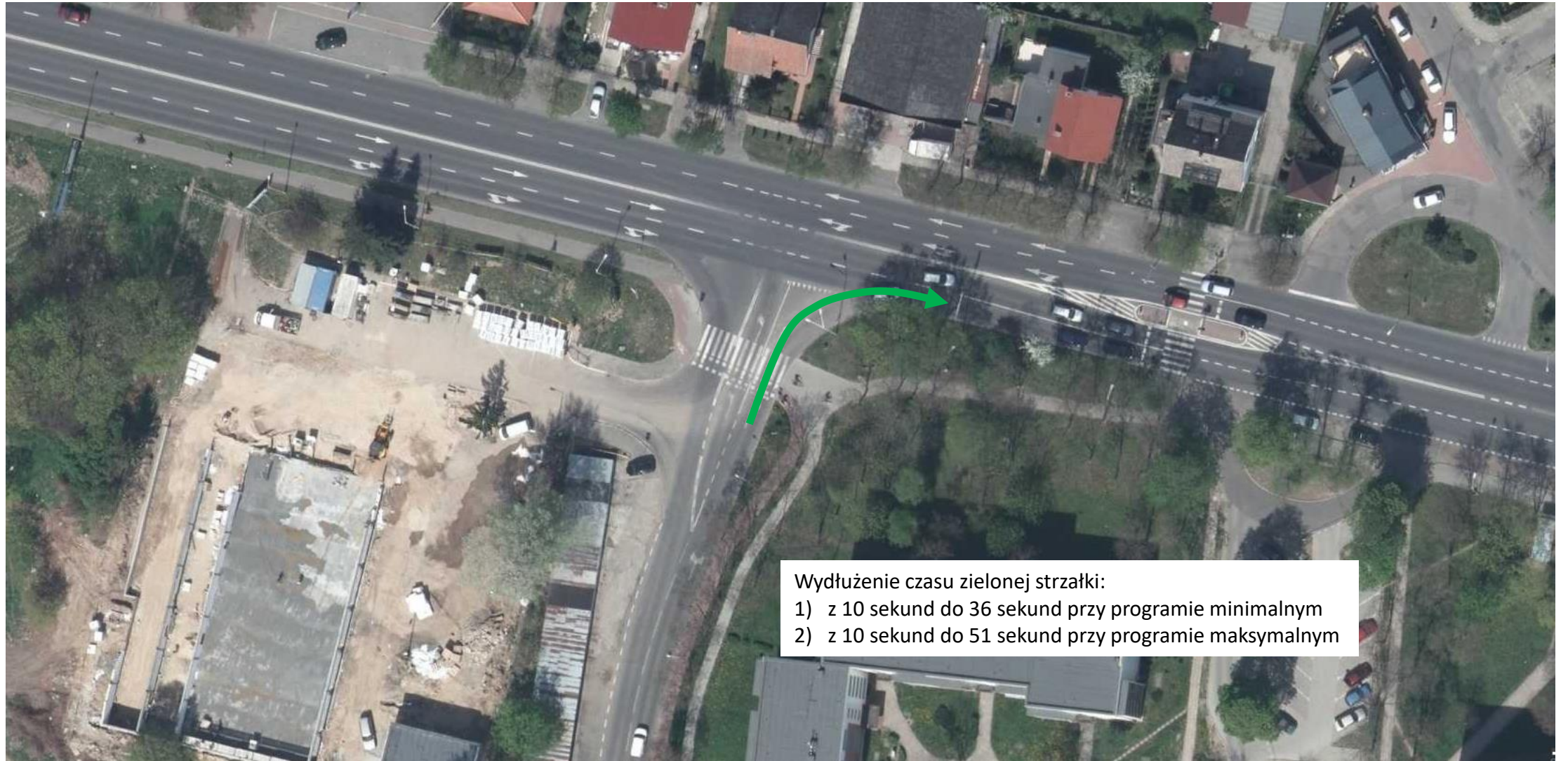
7. Analizowane usprawnienia ruchu



7. Analizowane usprawnienia ruchu



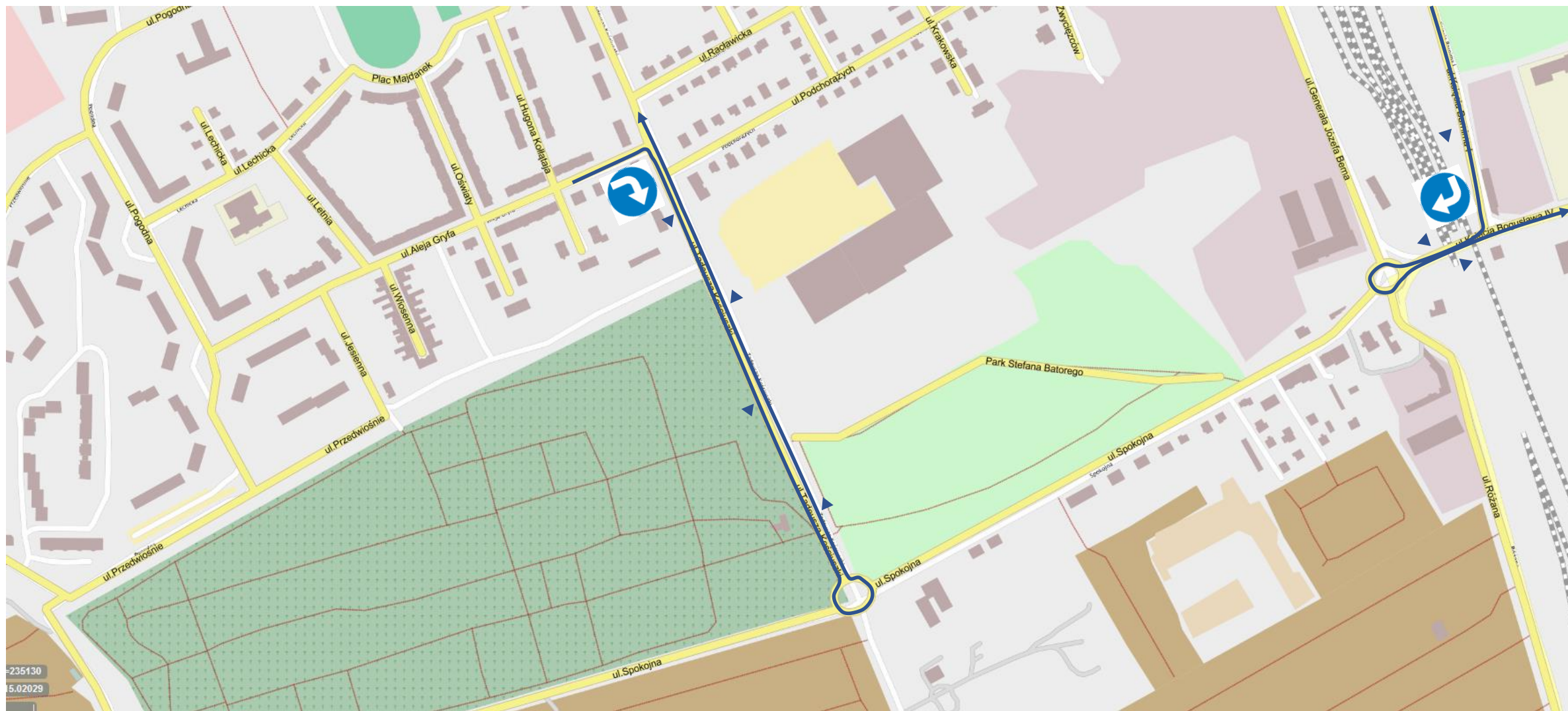
7. Analizowane usprawnienia ruchu



Wydłużenie czasu zielonej strzałki:

- 1) z 10 sekund do 36 sekund przy programie minimalnym
- 2) z 10 sekund do 51 sekund przy programie maksymalnym

7. Analizowane usprawnienia ruchu



Stargard

pod
szczęśliwą
gwiazdą



Dziękuję za uwagę